

หนังสือแสดงความประสงค์

เรื่อง

การอุทิศที่ดินให้กับทางราชการหรือยินยอมให้ทางราชการ  
เข้าไปดำเนินการเพื่อให้มีการใช้ประโยชน์ร่วมกัน

ที่ตั้งที่ดิน

ระวาง.....๔๙๓๖ IV ๘๐๔๔ - ๔.....ตำบล .....ตะคร้ำเอน.....  
เลขที่ดิน.....๓๙.....หน้าสำรวจ.....๕๓๐๙.....อำเภอ .....ท่ามะกา.....  
โฉนดที่ดิน เลขที่.....๓๐๖๙๑.....เล่ม.....๓๐๗.....หน้า.....๙๑.....จังหวัด .....กาญจนบุรี.....

เขียนที่ ...เทศบาลเมืองท่าเรือพระแท่น...  
วันที่ .....๑๖ สิงหาคม พ.ศ. ๒๕๖๐.....

ข้าพเจ้า .....นางทองพันธ์ เกตุแก้ว..... อายุ .....๕๕..... ปี  
เชื้อชาติ .....ไทย..... สัญชาติ .....ไทย..... จำนวนบุตร .....๒.....คน  
อยู่ที่บ้าน ..... เลขที่ .....๓๖๑..... ถนน .....ไม่เคย..... ตำบล .....ห้วยจรเข้ม.....  
อำเภอ .....เมืองนครปฐม..... จังหวัด .....นครปฐม..... ขอแสดงความประสงค์ต่อเจ้าหน้าที่  
เพื่ออุทิศที่ดินตามรายละเอียดข้างต้น ดังนี้

ข้อ ๑ ข้าพเจ้าเป็นผู้มีกรรมสิทธิ์ / หรือสิทธิครอบครองในที่ดินแปลงเครื่องหมายข้างต้น  
โดยชอบด้วยกฎหมาย มีความประสงค์จะอุทิศ / หรือยินยอมให้ทางราชการ (.เทศบาลเมืองท่าเรือพระแท่น..)  
เข้าไปดำเนินการในที่ดินแปลงดังกล่าวให้เป็นที่สาธารณะประโยชน์ หรือเพื่อให้ใช้ประโยชน์ร่วมกันสำหรับ  
เป็นที่ .....ก่อสร้างถนนคอนกรีตเสริมเหล็กพร้อมวางท่อระบายน้ำ..... เนื้อที่ประมาณ ...๙๖.๐๐... ตารางเมตร  
โดยไม่มีค่าตอบแทนและเงื่อนไขใดๆ ทั้งสิ้น รายละเอียดปรากฏตามรูปแผนที่ส่งเขไปท้ายหนังสือนี้

ข้อ ๒ ข้าพเจ้าได้รับทราบแล้วว่า เมื่อได้ลงนามเพื่ออุทิศที่ดินหรือยินยอมให้ทางราชการเข้าไป  
ดำเนินการในที่ดินแปลงดังกล่าวแล้ว ที่ดินของข้าพเจ้าตามที่ได้แจ้งรายละเอียดไว้ตามข้อ ๑ จะตกเป็นของ  
ทางราชการทันที แม้จะยังไม่ได้จดทะเบียนต่อพนักงานเจ้าหน้าที่ก็ตามประมวลกฎหมายที่ดินก็ตาม

ข้อ ๓ หากข้าพเจ้าได้ขอรังวัดที่ดินในที่ดินแปลงดังกล่าวข้างต้น ข้าพเจ้าจะได้นำเจ้าหน้าที่ทำการรังวัด  
ปักหลักเขตเพื่อแบ่งหักให้เป็นที่สาธารณะประโยชน์ให้ถูกต้องตามหนังสือนี้ต่อไป

ข้อ ๔...

ข้อ ๔ ที่ดินแปลงนี้มีภาระผูกพันอยู่กับ ( ถ้ามี ) .....  
ซึ่งเป็นผู้ ..... ซึ่งได้จดทะเบียนสิทธิและนิติกรรมไว้กับพนักงานเจ้าหน้าที่เมื่อวันที่  
..... และผู้ ..... ได้รับแจ้งให้ทราบแล้ว ตามหนังสือ  
ฉบับลงวันที่ .....

หนังสือแสดงความประสงค์นี้ได้จัดทำขึ้น ๔ ชุด เก็บไว้ที่หน่วยงานของเจ้าหน้าที่ เจ้าของที่ดิน  
หน่วยงานที่มีหน้าที่ดูแลรักษาที่สาธารณะตามกฎหมาย และสำนักงานที่ดินท้องที่แห่งและ ๑ ชุด มีข้อความ  
ถูกต้องตรงกัน และผู้อุทิศ / หรือผู้ให้ความยินยอมให้ทางราชการเข้าไปดำเนินการในที่ดินได้อ่านข้อความแล้ว  
เห็นว่าถูกต้องตรงตามความประสงค์ จึงได้ลงลายมือชื่อรับรองไว้เป็นหลักฐานต่อหน้าเจ้าหน้าที่และพยาน

ลงชื่อ ทองพอง เกตแก้ว ..... เจ้าของที่ดินผู้อุทิศ / หรือ  
( .....นางทองพันธ์ เกตแก้ว.... ) ผู้ให้ความยินยอมมา

ลงชื่อ [ลายมือชื่อ] พยาน ๕  
( หม่อมราชวงศ์ ทิศฤทัย )

ลงชื่อ [ลายมือชื่อ] พยาน  
( นายทองหล่อ วัฏฏ )

ลงชื่อ [ลายมือชื่อ] ผู้ดูแลรักษา  
( นางอัมมิตา อัมมิตา )

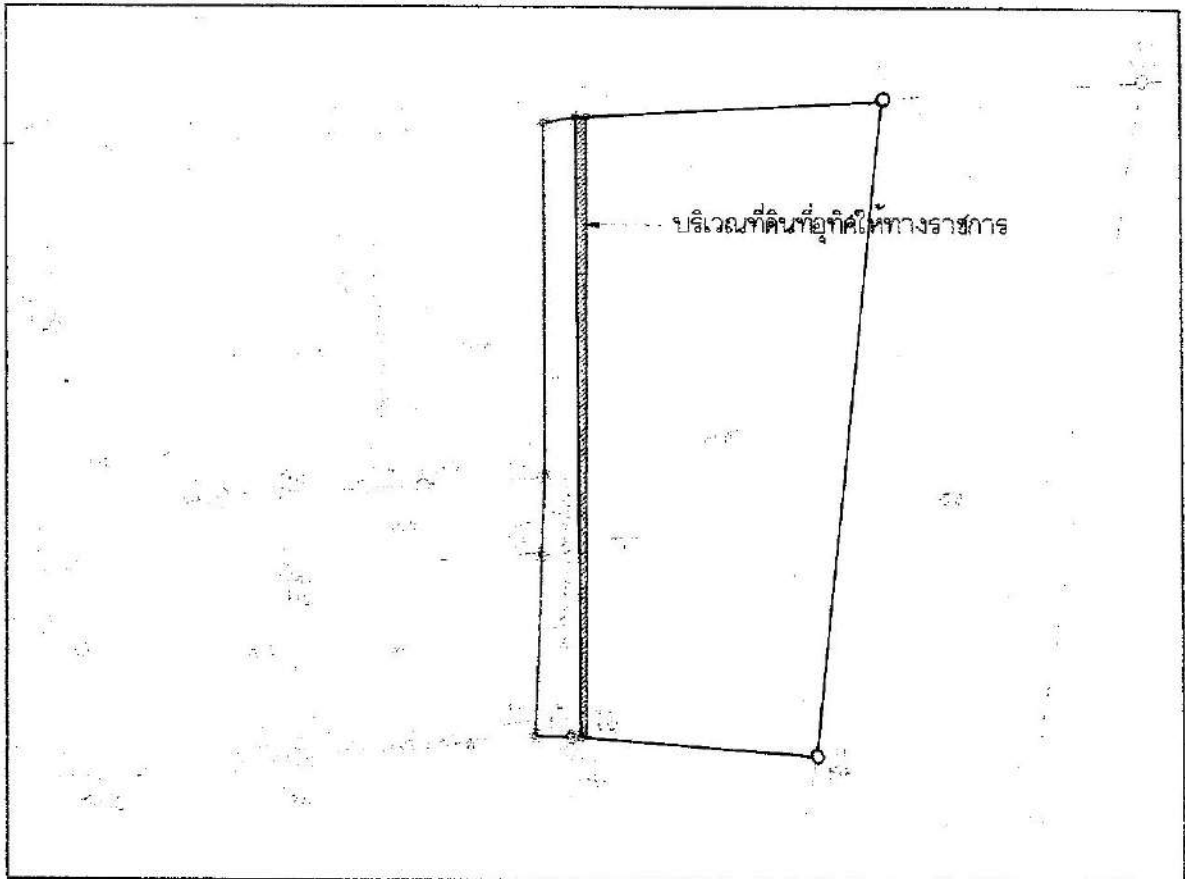
ลงชื่อ [ลายมือชื่อ] เจ้าหน้าที่  
( .....นางสาวบุญยวีร์ โพธิพิพิธ..... )

ตำแหน่ง ...นายกเทศมนตรีเมืองท่าเรือพระแท่น...

หน่วยงาน .....เทศบาลเมืองท่าเรือพระแท่น.....

รูปแผนที่สังเขปแสดงขอบเขตและบริเวณที่ดิน

ตามหนังสือแสดงความประสงค์อุทิศของ .....นางทองพันธ์ เกตุแก้ว.....  
 ระวาง.....๔๙๓๖ IV ๘๐๔๔ - ๔.....ตำบล ..... ตะคร้ำเอน.....  
 เลขที่ดิน.....๓๙.....หน้าสำรวจ.....๕๓๐๙.....อำเภอ ..... ท่ามะกา.....  
 โฉนดที่ดิน เลขที่.....๓๐๖๙๑.....เล่ม.....๓๐๗.....หน้า.....๙๑.....จังหวัด ..... กาญจนบุรี.....  
 กว้างประมาณ .....๐.๘๐ - ๑.๕๐..... เมตร ยาว .....๘๔.๐๐..... เมตร เนื้อที่ประมาณ .....๙๖.๐๐.....ตารางเมตร



ลงชื่อ ทองพันธ์ เกตุแก้ว เจ้าของที่ดินผู้อุทิศ / หรือ  
 (...นางทองพันธ์ เกตุแก้ว...) ผู้ให้ความยินยอมมา

ลงชื่อ [Signature] ผู้ดูแลรักษา  
 (...นางจันทร์นภา จันทร์เปล่ง)  
 ตำแหน่งเจ้าพนักงานธุรการปฏิบัติงาน.....

ลงชื่อ [Signature] พยาน ๒  
 (...นายอานนท์ กัญญาวิทย์)

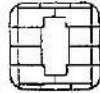
ลงชื่อ [Signature] เจ้าหน้าที่  
 (...นางสาวปณณยวีร์ โพธิพิพิธ...)  
 ตำแหน่ง...นายกเทศมนตรีเมืองท่าเรือพระแท่น...

ลงชื่อ [Signature] พยาน  
 (...นายทองหล่อ วัชรกุล...)



บัตรประจำตัวประชาชน Thai National ID Card  
 เลขประจำตัวประชาชน Identification Number 3 7105 00965 64 0

ชื่อและนามสกุล นาง ทองพันธ์ เกตุแก้ว



Name Mrs. Thongphan

Last Name Kerknaw

เกิดวันที่ 7 ธ.ค. 2501

Date of Birth 7 Dec. 1958

ศาสนา พุทธ

หมู่ 361 ต. โสไทย-ต. ห้วยจรเข้ม ๑ เมืองนครปฐม  
 จ. นครปฐม

24 ธ.ค. 2557

24 Dec. 2014

Date of Issue



(พาสปอร์ต) พุทธศักราช  
 เจ้าพนักงานอำนวยการ

8 ธ.ค. 2566

8 Dec. 2023

Date of Expiry



7265-01-12241357

*Handwritten signature: ทองพันธ์ เกตุแก้ว*

*Handwritten signature: ทองพันธ์ เกตุแก้ว*

BORA-16-04



ประเทศไทย  
 THAILAND

JTC-0837753-74

รายการเกี่ยวกับบ้าน		เล่มที่ 1
เลขรหัสประจำบ้าน	7301-040489-1	สำนักทะเบียน กิ่งดินแดงเขตปทุมวัน กรุงเทพมหานคร
รายการที่อยู่	361 ถนนไผ่แดง ตำบลห้วยจรเข้ม้า อำเภอเมืองนครปฐม จังหวัดนครปฐม	
ชื่อหมู่บ้าน	ชื่อบ้าน	
ประเภทบ้าน	ลักษณะบ้าน	
วันเดือนปีที่กำหนดบ้านเลขที่	3 เมษายน 2533	[บ้านไผ่แดง]
คดีแทนฉบับเดิมที่เลขหมาย คำร้องที่ 4862 22 ส.ก. 2556	ลงชื่อ (นายสุรพล เลื่องกลาง)	นายทะเบียน
	วันเดือนปีที่พิมพ์ทะเบียนบ้าน	22 สิงหาคม 2556

X ทองพันธ์ เกตุแก้ว

9/5/56 น.ท. สุรพล เลื่องกลาง

เล่มที่ 1	รายการบุคคลในบ้านของเลขรหัสประจำบ้าน	7301-040489-1	ลำดับที่ 2
ชื่อ	นางทองพันธ์ เกตุแก้ว	สัญชาติ ไทย	เพศ หญิง
เลขประจำตัวประชาชน	3-7105-00965-64-0 สถานภาพ	ผู้อาศัย	เกิดเมื่อ 7 ต.ค. 2501
มารดาผู้ให้กำเนิด ชื่อ	ลำปางค์	3-7105-00965-60-7 สัญชาติ	ไทย
บิดาผู้ให้กำเนิด ชื่อ	อุดม	3-7105-00965-59-3 สัญชาติ	ไทย
* มาจาก	ฐานข้อมูลการทะเบียนราษฎร		นายทะเบียน
เข้ามาอยู่ในบ้านนี้เมื่อ	9 ต.ค. 2538	(นายสุรพล เลื่องกลาง)	
** ไปที่			นายทะเบียน



ตำแหน่งที่ดิน

ระวาง 4๓๖ IV 8๐44-๔  
เลขที่ดิน ๓๓  
พื้นที่รวม ๑๓๖๐  
ตำบล หนองปรือ

โฉนดที่ดิน


เลขที่ ๓๐๗  
เนื้อที่ ๓๐๗ ไร่ ๑  
อำเภอ หนองปรือ  
จังหวัด ราชบุรี

โฉนดที่ดิน

เป็นหนังสือสำคัญแสดงกรรมสิทธิ์  
ออกโดยอาศัยอำนาจตามประมวลกฎหมายที่ดิน

ให้แก่ นางศรี จันทวิมล สัญชาติ ไทย อยู่บ้านเลขที่ ๑๑/๓๖ หมู่ ๑  
ถนน - ตำบล หนองปรือ อำเภอ หนองปรือ จังหวัด ราชบุรี  
อายุ - ตำบล หนองปรือ อำเภอ หนองปรือ จังหวัด ราชบุรี

ที่ดินแปลงนอกประมวลกฎหมายที่ดิน  
กระทรวงมหาดไทย (เจ้ากระทรวง)  
มาตราส่วนในระวาง ๑:๑๐๐๐ **รูปแนบที่** มาตราส่วน ๑:๑๐๐๐



โฉนดที่ดินของกรมที่ดิน  
ของพื้นที่เกษตรกรรม

ออก ณ วันที่ ๒๒ สิงหาคม ๒๕๓๓ ที่เมืองราชบุรี สหกรณ์ทำไร่ร้อยสี่สิบสอง

*(Signature)*  
(นายตราวุธ ชันนงนิจ)  
เจ้าพนักงานที่ดิน

*(Signature)*  
นายตราวุธ ชันนงนิจ  
เจ้าพนักงานที่ดิน

๑.๕๒ 145643

*(Signature)*  
นายตราวุธ ชันนงนิจ  
เจ้าพนักงานที่ดิน

